

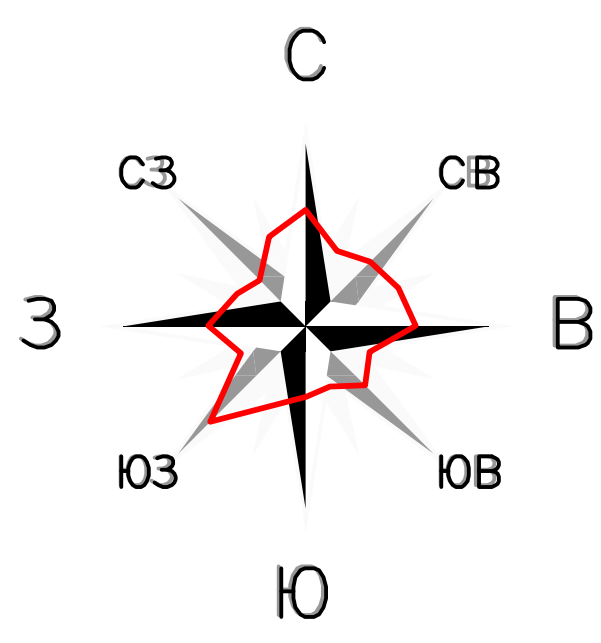


Правила землепользования и застройки сельского поселения Талицкий сельсовет Добринского муниципального района Липецкой области



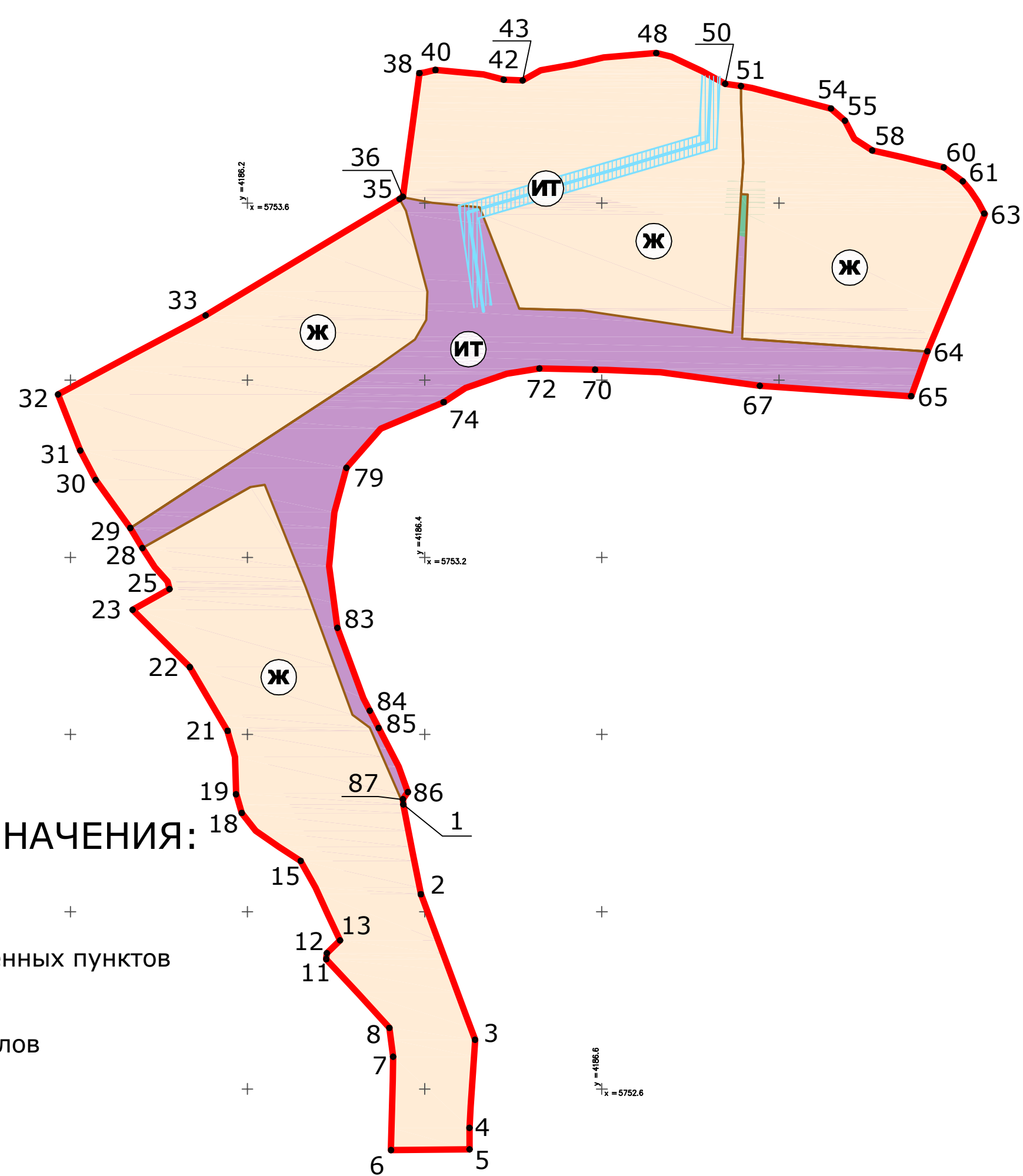
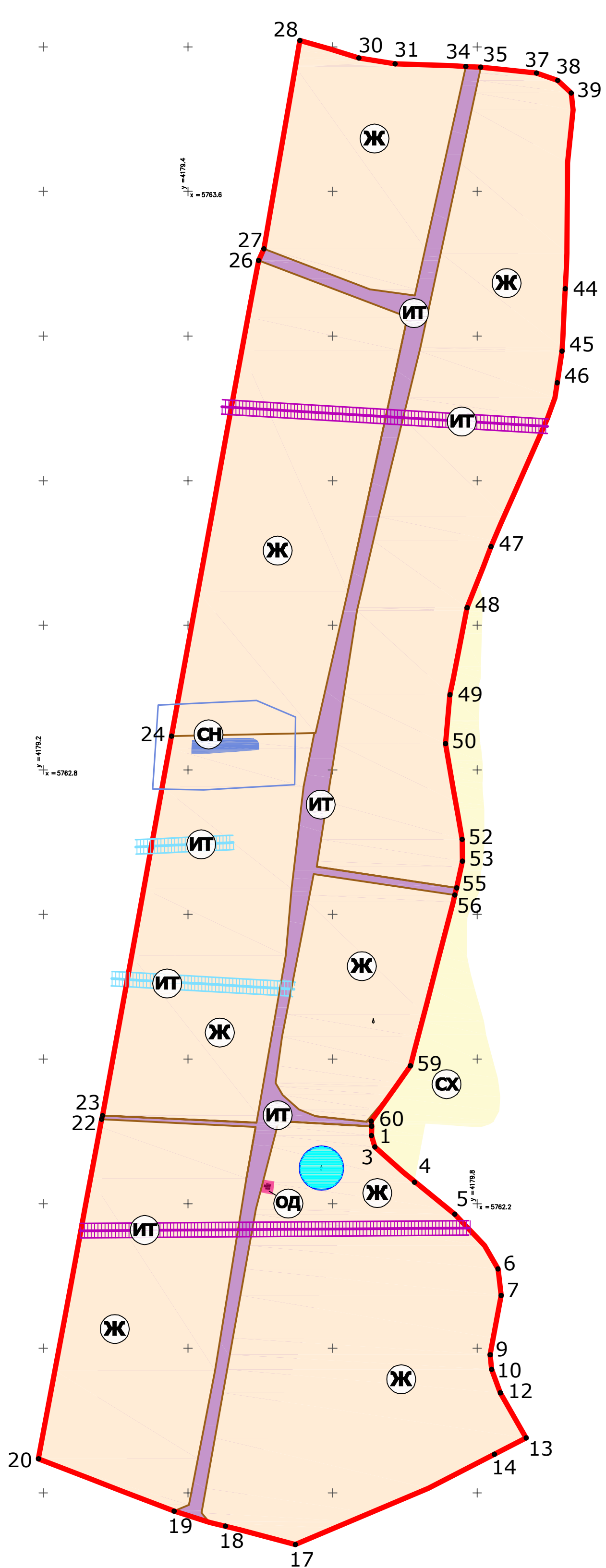
Карта градостроительного зонирования д. Московка и д. Забитюжье

Масштаб 1:5000



д. Московка

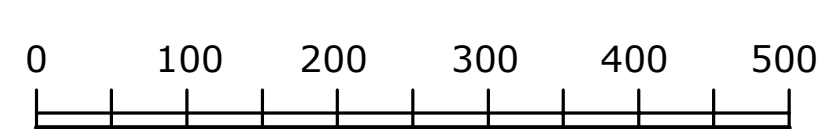
д. Забитюжье



УСЛОВНЫЕ ОБОЗНАЧЕНИЯ:

- Границы**
- Границы населенных пунктов
 - Границы кварталов
- Зоны населенного пункта**
- Ж** Жилые зоны
 - ОД** Общественно-деловые зоны
 - СХ** Зоны с/х использования
 - ИТ** Зоны инженерной и транспортной инфраструктуры
 - РН** Зоны рекреационного назначения
 - СН** Зоны специального назначения
- Территории с особыми условиями использования**
- Охранная зона ЛЭП 10кВ - 10 м
 - Охранная зона источников питьевого водоснабжения - 35 м
 - Охранная зона газопровода 12 кг/см²
 - Санитарно-защитная зона кладбища - 50 м

Масштаб 1:5000



						11 - 261 - ТП		
						Генеральный план, Правила землепользования и застройки сельского поселения Талицкий сельсовет Добринского муниципального района Липецкой области		
Иск.	Колук.	Лист	И. форму.	Пориска	Дата	Стадия	Лист	Листов
ГИП	Кудалева					П	10 В	
Гл. арх.	Жукова							